




SOŁECKA STRATEGIA ROZWOJU WSI NIEDARY W GMINIE Zawonia



maj – sierpień 2017 r.

SPIS TREŚCI

.....	2
ANALIZA ZASOBÓW	3
ANALIZA SWOT	7
ANALIZA POTENCJAŁU ROZWOJU WSI	8
WIZJA	9
PROGRAM KRÓTKOTERMINOWY ROZWOJU WSI	10
PROGRAM DŁUGOTERMINOWY ROZWOJU WSI	11
DOKUMENTACJA FOTOGRAFICZNA	14
UCHWAŁA ZEBRANIA WIEJSKIEGO	15



IV – V > 2017 r.

Grupa Odnowy Wsi Niedary w składzie:

1. Agata Wołoszczuk
2. Ewa Osia
3. Aneta Jankowska
4. Ewa Czarko
5. Krystyna Floryn



VI – VII > 2017 r.

Prowadzący stronę internetową - www.niedary.pl:



Aleksandra Lewandowska
Jerzy Lewandowski



Przeprowadzenie warsztatów zostało sfinansowane ze środków Gminy Zawonia
Koordinator gminny – Regionalnej Odnowy Wsi Dolnośląskiej
Ilona Buczak-Badowska

ANALIZA ZASOBÓW

Zasoby – wszelkie elementy materialne i niematerialne wsi i związanego z nią obszaru, które mogą być wykorzystane obecnie bądź w przyszłości w realizacji publicznych bądź prywatnych przedsięwzięć odnowy wsi. Zwrócić uwagę na elementy specyficzne i rzadkie (wyróżniające wieś). Opracowanie: Ryszard Wilczyński

Rodzaj zasobu	Opis (nazwanie) zasobu jakim wieś dysponuje	Znaczenie zasobu		
		Małe	Duże	Wyróżniające
Przyrodniczy				
walory krajobrazu, rzeźby terenu	Teren pagórkowaty, leśny zachęca do spacerów i promowania zdrowego stylu życia.		X	
stan środowiska	Brak zanieczyszczeń przemysłowych, w otoczeniu leśnym powietrze czyste.		X	
walory klimatu	Pagórkowata otoczona lasami dolina z korytarzami otwartych pól, chroni wieś przed gwałtownymi zmianami atmosferycznymi a przesunięty względem niziny wrocławskiej proces wegetacyjny, dodatkowo urozmaica i czyni unikalnymi walory mikroklimatyczne wsi w relacji do aglomeracji wrocławskiej.		X	
walory szaty roślinnej	Raj dla miłośników natury w jej nieskażonym cywilizacją wydaniu. Bogactwo gatunków dla koneserów florystycznego piękna - szczególnie tych chronionych. Dla zbieraczy - spore zasoby runa leśnego: jagody, grzyby, jeżyny		X	
cenne przyrodniczo obszary lub obiekty	Wiekowy Dąb grochowski o obwodzie 675 cm znajdujący się na wytyczonym Niedarzańskim Szlaku Kurchanowym , storczyki szerokolistne, stanowisko konwalii majowej, lasy iglaste i mieszane, stary las bukowy, sprawiają że obszar ten jest wyjątkowy i przyciąga turystów.			
świat zwierzęcy (ostoje, siedliska)	Bogactwo gatunków zwierząt leśnych. Ostoja dla saren w lesie bukowym. A także dziki, lisy, zające, jeże, wiewiórki, w tym dość rzadko występujące ptaki: kruki, dudki, dzięcioły czarne, zielone i blisko 90 gatunków ptaków.		X	
wody powierzchniowe (cieki, rzeki, stawy)	Strumień w lesie bukowym, służy jako wodopój dla leśnych zwierząt, uatrakcyjnia teren na którym są położone kurhany. Ciek: Głęboki Rów uwalnia wieś od nadmiaru wód opadowych i naturalnie łączy Niedary z Bałtykiem. Drobne stawiki we wsi.		X	
wody podziemne	W obrębie wsi istnieje kilka unikalnych, tradycyjnie kopanych, szalowanych naturalnymi głazami studni – niektóre pamiętają czasy napoleońskie.	X		
gleby	Ziemie piaszczyste klasy IV i V.	X		
kopaliny	Piasek, żwir, glina, otoczaki, krzemienie i inne kamienie osadowe.			
walory geotechniczne	Grunty ustabilizowane, niezalewowe nieerozyjne, sprzyjają budownictwu i wszelkim infrastrukturalnym inwestycjom.	X		
Kulturowy				
walory architektury	Zabudowa jednorodzinna, niska.		X	
walory przestrzeni wiejskiej publicznej	Kapliczka, Krzyż przydrożny, świetlica wiejska, działka 2 ha przejęta od Agencji Nieruchomości Rolnych. Idealny w planowaniu rzut przestrzenny wsi osadzony na obwodzie prostokąta, wygodny komunikacyjnie, oznakowany tablicami kierunkowymi oraz ujednoliconymi tabliczkami z numerami posesji wykonany siłami społeczeństwa wsi.		X	

walory przestrzeni wiejskiej prywatnej	Z roku na rok przybywa ciekawych architektonicznie i zadbanych posesji a coraz więcej właścicieli tradycyjnych obejść dba o ich wygląd zewnętrzny.			
zabytki i pamiątki historyczne	Cmentarzysko kurhanowe sprzed około 3500 lat. Stare fotografie, mapy, plany szkice, przekazy ustne digitalizowane w dziale HISTORIA na stronie internetowej wsi. W świetlicy, jedna z największych na Dolnym Śląsku, w relacji do liczby mieszkańców Galeria Pucharów upamiętniająca osiągnięcia niedariańskich drużyn sportowych.			
osobliwości kulturowe	Unikalny a dla osób z zewnątrz nieco tajemniczy, niedariański sposób interpersonalnego komunikowania on line, wykorzystujący nieformalne nazwy ulic oraz imiona. Np. Jurek z Wesołej - autor tego pomysłu. System stwarza komfort anonimowości oraz jest alternatywą dla typowo wiejskich obiegowych - nierzadko pejoratywnych określeń.			
miejsca, osoby i przedmioty kultu	Cmentarzysko kurhanowe sprzed około 3500 lat, kapliczka przydrożna.			x
święta, odpusty, pielgrzymki	Święta w obrzędzie katolickim, święcenie pokarmów w Wielką Sobotę przy kapliczce, majówka, Dzień Dziecka, Dzień Seniora		x	
tradycje, obrzędy, gwara	Raz w roku odbywa się rajd kurhanowy, Dzień Dziecka, Dzień Seniora – Niedariańska Seniorada, Mikołajki wspólne prace przy wieńcu dożynkowym.		x	
legends, podania i fakty historyczne	Praca dotycząca kurhanów w Niedarach opracowana przez mgr historii byłą nauczycielkę, stałą mieszkankę Niedar Panią Zofię Bąk. Poczest Sołtysów Wsi Niedary. Poczest Radnych Gminy Zawonia ze Wsi Niedary, Galeria Mistrzów Sportu /unikalny baner oraz nadane Pasy Mistrzowskie/. Niedariańska Księga Rekordów i debiutów.			
przekazy literackie	Od 21 III 2015 na osnowie internetowego bloga powstaje on line otwarta dla wszystkich Wirtualna kronika wsi Niedary. Dziś w ponad 100 kategoriach, liczy ponad 800 str. standardowego maszynopisu i ok 2000 fotek i jest jednym z największych tego typu opracowań w Polsce w relacji do liczby mieszkańców !			
ważne postacie i przekazy historyczne	Grupa nieformalna NIEDARIANIE tworzy E-Kronikę wsi Niedary. W ponad 100 kategoriach i podkategoriach systematyzuje nie tylko wydarzenia dnia codziennego, ale także z pietyzmem odtwarza i kataloguje wiele wątków oraz przekazów historycznych z pionierskich czasów wsi.			
specyficzne nazwy	Niedarianie - grupa która wykreowała nie tylko logo wsi i jego werbalne motta np. Niedary w zgodzie z naturą i dla pokoleń, ale także system nieformalnych nazw ulic, hymn Niedar szereg oficjalnych tytułów: Radny Nestor Wsi Niedary. Sołtys Nestor Wsi Niedary czy wreszcie Senior Nestor Wsi Niedary, Niedariański Mistrz Sportu, Komandor Niedariańskiego Rajdu Szlakiem Kurhanów a ostatnio Turystyczny Ambasador Niedar. I jest nadal stałym źródłem wszelkich inspiracji Niedariańskich, których ostatnim pomysłem jest Kociogórska Tabliczka Mnożenia będąca realizacją motta nr 2 „Niedary w zgodzie z naturą i dla edukacji „			
specyficzne potrawy	Wieś wielokulturowa, potrawy kuchni polskiej ale z wielu regionów Polski, bigos, żur Zalewajka Niedariańska, pierogi	x		
dawne zawody	Pszczelarstwo, miejsce po dawnym wiatraku (ruiny)		x	
zespoły artystyczne, twórcy	We wsi działają dotąd mało promowani artyści rękodzielnicy, graficy, malarze, rzemieślnicy artystyczni			

Obiekty i tereny				
działki pod zabudowę mieszkaniową	Atrakcyjne tereny pod zabudowę mieszkaniową - około 15 działek		x	
działki pod domy letniskowe	Atrakcyjne tereny pod zabudowę letniskową około - 10 działek		x	
działki pod zakłady usługowe i przemysł				
pustostany mieszkaniowe	3 opuszczone domy jednorodzinne	x		
pustostany poprzemysłowe				
tradycyjne nie użytkowane obiekty gospodarskie (stodoły, spichlerze, kuźnie, młyny, itp.)	Stodoły	x		
Infrastruktura społeczna				
place publicznych spotkań, festynów	Plac przy świetlicy, duża działka za świetlicą, boisko		x	
sale spotkań, świetlice, kluby	Świetlica w Niedarach		x	
miejsca uprawiania sportu	Teren przy świetlicy, boisko, świetlica wiejska (tenis stołowy)		x	
miejsca rekreacji	Lasy, łąki, plac zabaw, ścieżki leśne, Szlak kurhanowy, szlak rowerowy, boisko			x
ścieżki rowerowe, szlaki turystyczne	Szlak kurhanowy, szlak rowerowy			x
szkoły				
przedszkola				
biblioteki				
placówki opieki społecznej				
placówki służby zdrowia				
Infrastruktura techniczna				
wodociąg	Wodociąg, gazociąg		x	
kanalizacja	Zbiorniki bezodpływowe na ścieki oraz przydomowe oczyszczalnie ścieków		x	
drogi (nawierzchnia, oznakowanie oświetlenie)	Asfaltowe i bite, boczne drogi częściowo utwardzone		x	
chodniki, parkingi	Chodniki przy przystanku autobusowym i wokół świetlicy – parking przyświeclicowy		x	
przystanki	2 przystanki autobusowe, brak zatoki autobusowej, która zapewniłaby bezpieczeństwo poruszania się komunikacją miejską			x
sieć telefoniczna i dostępność Internetu	Sieć telefoniczna kablowa niewydolna. Sytuację ratują dostawcy mobilnego internetu.		x	
telefonii komórkowej	Zasięg sieci komórkowych bardzo dobry, zbyt blisko wsi wieża telefonii komórkowej.	x		
inne				
Gospodarka, rolnictwo				
Miejsca pracy (gdzie, ile?)	Rolnictwo, gospodarka leśna, drobne firmy: ZUL, PHU LEWANDOWSKI , firma budowlana		x	
znane firmy produkcyjne i zakłady usługowe. i ich produkty	PHU LEWANDOWSKI – Firma wprowadziła do zasobów skarbnicy wiedzy narodowej, wiele nowych tytułów plansz dydaktycznych. Posiada największą w Polsce autorską galerię portretów A3 znanych ludzi oraz wielkoformatowych map Polski. Zaprojektowała kolekcję magnetycznych pomocy szkolnych. Poligrafia usługi leśne, miód, drewno, usługi budowlane Przygotowania do realizacji tworzenia bazy firm lokalnych przyjaznych mieszkańcom wsi Niedary			
gastronomia				
miejsca noclegowe				

gospodarstwa rolne	4 gospodarstwa średniej wielkości		x	
uprawy hodowle	Pasieka, zboża, ziemniaki, konie, bydło, trzoda		x	
możliwe do wykorzystania odpady produkcyjne	Słoma, drewno		x	
zasoby odnawialnych energii	Energia słoneczna – Niedary leżą w dolinie w naturalnie pełnej ekspozycji słonecznej wolnej od naturalnych zacienień	x		
Środki finansowe i pozyskiwanie funduszy				
środki udostępniane przez gminę	Fundusz sołecki ok. 13 tys., środki Gminy przeznaczone na oświetlenie, utwardzenie dróg		x	
środki wypracowywane				
Mieszkańcy (kapitał społeczny i ludzki)				
Autorytety i znane postacie we wsi	Wszyscy aktualni oraz byli Radni oraz Sołtysi wsi, emerytowani nauczyciele, rzemieślnicy artyści, specjaliści w dziedzinach technicznych, muzyki filharmonii wrocławskiej.		x	
Krajanie znani w regionie, w kraju i zagranicą	Redaktorzy i współpracownicy wszystkich liczących się tytułów wrocławskich gazet. Osoby notowane na najwyższych miejscach w rocznych rankingach „Słowa Polskiego”: „Najpopularniejsi Wrocławianie”.			
Osoby o specyficznej lub ważnej dla wiedzy i umiejętnościach, m.in. studenci	Niedarianie /grupa kilkunastu osób/ udzielających się na stronie internetowej wsi a także dopingujący i biorący faktyczny udział w szeregu akcji inicjowanych i wspieranych przez Zespół www.niedary.pl Profesor muzyki, działacz i wykładowca rzemiosła, absolwenci szkół wyższych,		x	
Przedsiębiorcy, sponsorzy	Właściciele firm			
Osoby z dostępem do Internetu i umiejętnościach informatycznych	Dostęp do około 30 gospodarstw. Wysokiej klasy specjaliści z branży informatycznej – szczególnie w takich dziedzinach jak: bazy danych SQL; e-reklama, zakładanie i prowadzenie stron www. We wsi działa sklep internetowy certyfikowany standardem Allegro. Kilkadziesiąt osób posiada aktywne konta na portalach społecznościowych.			
Pracownicy nauki	Profesor muzyki, wykładowca rzemiosła artystycznego. Rodzinna firma PHU LEWANDOWSKI, kreująca Zespół www.euroedukacja.net zajmujący się projektowaniem plansz dydaktycznych oraz wdrażaniem nowatorskich rozwiązań dla szeroko pojętej edukacji.		x	
Związki i stowarzyszenia	Stowarzyszenie LZS, Rada sołecka.		x	
Kontakty zewnętrzne (np. z mediami)	Głos Zawoni, Nowa, Internet			
Współpraca zagraniczna i krajowa	Pomoce naukowe produkowane i dystrybuowane w Niedarach funkcjonują nie tylko w szkołach na terenie Polski ale także w placówkach polonijnych m.in. w Kanadzie, Szwajcarii, Anglii, Irlandii Niemczech, na Litwie, Ukrainie a nawet w odległej Tanzanii.			
Publikatory, lokalna prasa				
Książki, przewodniki	Przewodnik po Zawoni. Audioprzewodnik, Mapy i mapki, foldery, plansze opisy internetowe, szkice sytuacyjne. Przewodnik wirtualny po szlaku kurhanowym wyznaczony w aplikacji Endomondo.	x		
Strony www	ww.niedary.pl; https://www.facebook.com/Niedary; www.pomocedydaktyczne.info; www.marko-cafe.pl; ramy.com.pl; www.euroedukacja.net; www.pomoceszkolne.info; www.pdsz.pl; www.pomocedydaktyczne.info/mambo; allegro.pl/listing/user/listing.php?us_id=17290762&order=m			

ANALIZA SWOT

SILNE STRONY	SŁABE STRONY
<ol style="list-style-type: none"> 1. Bogate walory środowiska, teren pagórkowaty, lasy iglaste i liściaste T 2. Zasoby leśne, różnorodność roślin (jagody, grzyby) i zwierząt T 3. Licznie odwiedzane Kurhany, szlak kurhanowy, coroczny rajd kurhanowy T 4. Świetlica w bardzo dobrym stanie S 5. Zadbane/dobrze wyposażony plac zabaw dla dzieci, boisko sportowe S 6. Rozwój budownictwa jednorodzinnego S 7. Cisza i spokój J 8. Podtrzymywanie tradycji dożynkowych T 9. Nieformalna grupa Niedarianie T 	<ol style="list-style-type: none"> 1. Trudności w zdobywaniu środków finansowych B 2. Brak świadomości dobrych stron/zalet mieszkania na wsi J 3. Trudności w połączeniach komunikacyjnych J 4. Zaniedbane pustostany, opuszczone domostwa S 5. Niedoinwestowana infrastruktura turystyczna/rekreacyjna (brak ścieżek rowerowych) S 6. Niedoinwestowana infrastruktura drogowa/ niski poziom bezpieczeństwa użytkowników drogi/mieszkańców (Brak chodników i oświetlenia przy nowych domach J 7. Niedoinwestowana infrastruktura techniczna na terenie miejscowości – brak kanalizacji J 8. Spadek wartości ziemi w pobliżu wieży telefonii komórkowej B
SZANSE	ZAGROŻENIA
<ol style="list-style-type: none"> 1. Promocja miejscowości (Posiadanie strony internetowej) posiadanie hymnu Niedar, posiadanie konta na Facebooku B 2. Duży potencjał terenów pod rozbudowę jednorodzinną, letniskową S 3. Nieformalna grupa Niedarianie zawiązana przy Zespole www.niedary.pl, możliwa w przyszłości formalizacja i przekształcenie w Stowarzyszenie na rzecz rozwoju wsi Niedary T 4. Pomysł na realizację tworzenia firm lokalnych przyjaznych Niedarom i Niedarianom B 5. Niedariańska Seniorada T 	<ol style="list-style-type: none"> 1. Zbyt mała aktywność społeczna T 2. Małe środki finansowe na zorganizowanie rajdu B 3. Zbyt wolny rozwój dróg S 4. Niekorzystne działanie wieży telefonii komórkowej na zdrowie mieszkańców J 5. Odpyły młodzieży wykształconej do miast J

ANALIZA POTENCJAŁU ROZWOJU WSI NIEDARY

SILNE STRONY	SZANSE
SLABE STRONY	ZAGROŻENIA

Tożsamość wsi i wartość życia wiejskiego (+)+

5	2
-	1

Wnioski: Obszar mocny, otoczenie korzystne

Zalecenia: Należy wykorzystać silne strony i szanse w procesie odnowy wsi

Standard życia (warunki materialne) (+)=

3	1
2	1

Wnioski: obszar mocny, a otoczenie neutralne

Zalecenia: należy niwelować słabe strony, oraz wykorzystać mocne strony w procesie odnowy

Jakość życia (warunki niematerialne i duchowe) (-)-

1	-
4	2

Wnioski: obszar bardzo słaby, a otoczenie niekorzystne

Zalecenia: należy niwelować słabe strony i zagrożenia oraz wykorzystać mocne strony

Byt (warunki ekonomiczne) (-)+

-	2
2	1

Wnioski: obszar bardzo słaby, a otoczenie korzystne

Zalecenia: należy niwelować słabe strony i zagrożenia

WIZJA

Wizja hasłowa ***Niedary leśne kurhany***

Wizja opisowa

Niedary to wieś wyjątkowa, położona pośród czystych lasów i ciekawych wzgórz. Miejscowość jest usytuowana wokół słonecznej kotliny w bliskości pól, lasów, sadów. Odległość od głównych dróg sprawia że mieszka się tutaj dobrze. Jest także potrzebna dzisiaj cisza i przyroda z leśnymi zwierzętami niejednokrotnie przemykającymi obok naszych domostw. Zbiory jagód i grzybów zachęcają całe rodziny do bliskich i dalekich spacerów po pięknym lesie. Nasza wieś przyciąga przyjaciół i znajomych piękną przyrodą i niezwykłymi zabytkami, którymi są kurhany. To właśnie te niepozorne wzniesienia rozrzucone pośród wzgórz, świadczą o tym że te tereny zamieszkiwali już ludzie 3500 lat temu. Raz w roku we wrześniu do kurhanów położonych w pięknym starym lesie bukowym zmierza rajd szlakiem kurhanowym. Udział biorą mieszkańcy, ale towarzyszy nam coraz więcej osób przyjezdnych, zainteresowanych lokalnymi wydarzeniami. To właśnie w tym miejscu można poczuć i dotknąć historii.

PROGRAM KRÓTKOTERMINOWY ROZWOJU WSI

na okres maj 2017 – maj 2018

Kluczowy problem	Odpowiedź	Propozycja projektu (nazwa)	Czy nas stać na realizację? (tak/nie)		Punktacja	Hierarchia
			Organizacyjnie	Finansowo		
Co nas najbardziej integruje?	Kurhany	Rajd kurhanowy	Tak	Nie	5+4+3+2+1 =15	I
Na czy nam najbardziej zależy?	Estetyka wsi	Poprawa estetyki wsi poprzez ukwiecanie	Tak	Tak	4+3+2+1+5 =15	I
Co nam najbardziej przeszkadza?	Brak chętnych do działania	Próba zaproszenia do działania np. Dzień Dziecka, Rajd kurhanowy, turniej tenisa stołowego	Tak	Tak	3+2+1+4+5 =15	I
Co najbardziej zmieni nasze życie?	Lepsza współpraca sąsiedzka	Aktywizacja mieszkańców do działania poprzez zaproszenie do pomocy w przygotowywaniu imprez okolicznościowych	Tak	Tak	2+1+4+3+5 =15	I
Co nam przyjdzie najłatwiej?	Wspólne sprzątanie	Wspólne usuwanie śmieci znajdujących się w lesie, usuwanie przedmiotów gospodarstwa domowego porzuconych w naszej miejscowości poprzez zaproszenie do pomocy mieszkańców. Zwieńczeniem sprzątania będzie wspólne ognisko	Tak	Nie	1+4+2+5+3 =15	I

PROGRAM DŁUGOTERMINOWY ROZWOJU WSIWizja: ***Niedary leśne kurhany***

I. Plan rozwoju				II. Program rozwoju
1. Cele jakie musimy osiągnąć by urzeczywistnić wizję naszej wsi	2. Co nam pomoże osiągnąć cel?		3. Co nam może przeszkodzić?	Projekty, przedsięwzięcia jakie wykonamy?
	Zasoby Czego użyjemy?	ATUTY Silne strony i Szanse Co wykorzystamy?	BARIERY Słabe strony Co wyeliminujemy? Zagrożenia Czego unikniemy?	
A. TOŻSAMOŚĆ WSI I WARTOŚCI ŻYCIA WIEJSKIEGO				
1. Pielęgnowanie dobrych zachowań mających wpływ na tożsamość mieszkańców,	Kurhany, rajd kurhanowy, stary las bukowy, kultywowanie obrzędów poszczególnych wyznań, uaktualnione wiadomości dotyczące kurhanów, pszczelarstwo,	Współpraca mieszkańców, współpraca z Nadleśnictwem, wieś wielokulturowa, kultywowanie własnych wartości, pozytywne zainteresowanie wartościami innych kultur, kontakty międzyludzkie, ludzi z pasją historyczną, kultywowanie tradycji, integracja mieszkańców, integracja tzw. starych mieszkańców z nowymi mieszkańcami, pozyskiwanie środków i grantów, przyznanie należnego szacunku Nestorom naszej wsi.	Brak aktywności mieszkańców, brak integracji nowych mieszkańców, brak funduszy, brak zainteresowania kompetentnych osób, brak działania mieszkańców, zanieczyszczone środowisko, brak potrzeby integracji mieszkańców, niechęć młodych mieszkańców do podtrzymywania tradycji, brak wolnego czasu, brak zainteresowania mieszkańców utworzeniem Stowarzyszenia.	<ul style="list-style-type: none">- Ochrona lasu bukowego, w którym są usytuowane kurhany przed wycinką drzew,- Artykuł w prasie o kurhanach - zainteresowanie archeologów wykopaliskami w Niedarach,- Spotkania około dożynkowe, wspólne wyplatanie wieńca dożynkowego, udział w konkursach dożynkowych, Wspólne zakończenie turnieju, rozdanie nagród, tort z logo Niedar dla wszystkich mieszkańców, zorganizowanie transportu na przewiezienie wieńca do Zawoni,- Turniej tenisa stołowego,- Nieformalna grupa Niedarianie przy Zespole www.niedary.pl,- Niedariańska Seniorada, Wprowadzenie stałego terminu obchodów Dnia Seniora. Ogłoszenie scenariusza obchodów Dnia Seniora- Udział na jarmarkach i kiermaszach ze zdrową żywnością,- Organizacja imprez integracyjnych: rajd kurhanowy, Dzień Dziecka, Mikołajki,- Tworzenie nowej historii Niedar, fotografowanie logo Niedar na tle obiektów historycznych położonych nie tylko w Polsce uwidocznione na stronie www.niedary.pl.-Budowanie pozytywnego wizerunku wsi poprzez ujednoliconą politykę wizerunkową w mediach, internecie /wikipedia, katalogi turystyczne, fora internetowe itp./-Kreowanie niematerialnych wartości społecznościowych wokół których można tworzyć zręby zintegrowanej wspólnoty /logo, hymn, barwy społecznościowe, nazewnictwo, tworzenie nowych zwyczajów i propagowanie określonych zachowań wspólnotowych, udział w między sąsiedzkiej dobrze pojętej rywalizacji – konkursach wiedzy i umiejętności .
2. Dbanie o zabytki,	tereny zielone, lasy, boisko, plac zabaw, świetlica,			
3. Dalsze badania archeologiczne kurhanów,	kwiaty, zboża, które rosną na polach w Niedarach, mieszkańcy Niedar, aktywni mieszkańcy Niedar, którym zależy na dobrym wizerunku naszej miejscowości, nestorzy naszej wsi.			
4. Rozwój ekologicznego rolnictwa i hodowli.				

B. STANDARD ŻYCIA

6. Zwiększenie estetyki wsi, 7. Rozwój infrastruktury drogowej, 8. Rozwój infrastruktury technicznej, 9. Zagospodarowanie przestrzeni publicznej.	Sieć drogowa, dobre drogi, przystanki, zatoka autobusowa zwiększająca bezpieczeństwo osób korzystających z komunikacji autobusowej, zespół www. Niedary.pl, mieszkańcy.	Poprawa wizerunku naszej wsi, współpraca z władzami gminy, powiatu, województwa, świadomość ekologiczna i poczucie dbania o piękno i estetykę wsi	Brak zaangażowania mieszkańców, brak środków finansowych, zbyt mała aktywność mieszkańców, brak akceptacji części mieszkańców na nowe działania	<ul style="list-style-type: none"> - Utwardzenie nowe ulic/dróg, - Remont starych dróg zniszczonych, - Budowa zatoki autobusowej, - Budowa oświetlenie ulicznego, - Budowa sieci kanalizacji, - Zagospodarowanie przestrzeni publicznej (teren przy świetlicy), - Konkurs na najpiękniejszą posesję, - Sprzątanie miejscowości, - Budowa/przebudowa/remont dróg.
--	---	---	---	---

C. JAKOŚĆ ŻYCIA


1. Zwiększenie integracji mieszkańców, 2. Czyste środowisko, 3. Rozwój więzi międzyludzkich, 4. Zwiększenie poczucia bezpieczeństwa.	Świetlica, boisko, szlak kurhanowy, strona internetowa, Sieć drogowa, dobre drogi, przystanki, zatoka autobusowa zwiększająca bezpieczeństwo osób korzystających z komunikacji autobusowej.	Rajd pieszy, strona internetowa, rajdy rowerowe, zabawy dla dzieci zabawy na placu zabaw z piłką, korzystanie z urządzeń dla dzieci, ukazania szczególnie starszej i bardzo młodej społeczności Niedar, że świat wirtualny potrafi być przyjazny, że strona internetowa do doskonała płaszczyzna komunikowania się, a nawet załatwienia wielu bieżących spraw.	Brak zaangażowania mieszkańców, brak środków finansowych, zbyt mała aktywność mieszkańców, brak akceptacji części mieszkańców na nowe działania	<ul style="list-style-type: none"> - Kontynuowanie rajdu kurhanowego – impreza cykliczna, - Turniej tenisa stołowego, - Dzień Dziecka, - Podchody, gry uliczne, - Andrzejki, - Dzień Babci i Dziadka, - Mikołajki, - Budowa sieci kanalizacji, - Warsztaty kulinarne, - Nauka tenisa ziemnego, - Budowa sieci kanalizacji sanitarnej, - Budowa oświetlenie ulicznego, - Budowa/przebudowa/remont dróg, - Tworzenie nowej historii Niedar, fotografowanie logo Niedar na tle znanych obiektów i miejsc historycznych położonych nie tylko w Polsce i prezentowanie fotorelacji na stronie www.niedary.pl.
---	---	--	---	--

D. BYT				
1. Zwiększenie finansowej niezależności mieszkańców, 2. Rozwój przedsiębiorczości, 3. Promocji wsi, 4. Rozwój ekologicznego rolnictwa i hodowli.	Zdrowy klimat, szlak kurhanowy, kurhany, leśne ścieżki, bogactwo fauny i flory, zdrowa żywność, posiadanie bardzo dobrej strony internetowej, stary las bukowy.	Dobra współpraca z mediami, pras, współpraca z władzami gminy, powiatu, województwa, wieś wielokulturowa, kultywowanie własnych wartości, pozytywne zainteresowanie wartościami innych kultur, kontakty międzyludzkie, ludzi z pasją historyczną, kultywowanie tradycji, szansa na znalezienie pracy w telepracy.	Brak środków finansowych na promocję, brak środków pieniężnych na utrzymanie strony internetowej,	<ul style="list-style-type: none"> - Projekty i reklama atutów wioski za pomocą strony internetowej, - Modernizacja strony internetowej, - Stworzenie atrakcyjnych „witaczy”, - Banery, roll-up, kartki, widokówki, broszury, foldery, - udział w szkoleniach na temat korzyści z wytwarzania produktów regionalnych, - Udział w szkoleniu dot. zakładania działalności gospodarczej, - szkolenia z zakresu prowadzenia ekologicznych gospodarstw, - tworzenie bazy firm lokalnych przyjaznych Niedarom, a także korzystanie na zasadzie współpracy z zasobów i możliwości firm sponsorskich działających w Niedarach, - pozyskiwanie środków na rajd kurhanowy, turnieje sportowe, na utrzymanie strony internetowej, - posiadanie strony internetowej, hymnu, logo Niedar, - wykonanie kartki pocztowej promującej Wieś Niedary, - za rabat udzielony mieszkańcom Niedar możliwość bezpłatnej reklamy na stronie Niedar.



DOKUMENTACJA FOTOGRAFICZNA




POŁOŻENIE




HISTORIA



SPORT I REKREACJA








ZIMA W NIEDARACH








LATO W NIEDARACH







NIEDARY dla EDUKACJI

Tabliczka mnożenia

X	1	2	3	4	5	6	7	8	9	10
1	1	2	3	4	5	6	7	8	9	10
2	2	4	6	8	10	12	14	16	18	20
3	3	6	9	12	15	18	21	24	27	30
4	4	8	12	16	20	24	28	32	36	40
5	5	10	15	20	25	30	35	40	45	50
6	6	12	18	24	30	36	42	48	54	60
7	7	14	21	28	35	42	49	56	63	70
8	8	16	24	32	40	48	56	64	72	80
9	9	18	27	36	45	54	63	72	81	90
10	10	20	30	40	50	60	70	80	90	100

Temat: Tabliczka mnożenia - zasady mnożenia.

Tabliczka mnożenia

X	1	2	3	4	5	6	7	8	9	10
1	1	2	3	4	5	6	7	8	9	10
2	2	4	6	8	10	12	14	16	18	20
3	3	6	9	12	15	18	21	24	27	30
4	4	8	12	16	20	24	28	32	36	40
5	5	10	15	20	25	30	35	40	45	50
6	6	12	18	24	30	36	42	48	54	60
7	7	14	21	28	35	42	49	56	63	70
8	8	16	24	32	40	48	56	64	72	80
9	9	18	27	36	45	54	63	72	81	90
10	10	20	30	40	50	60	70	80	90	100